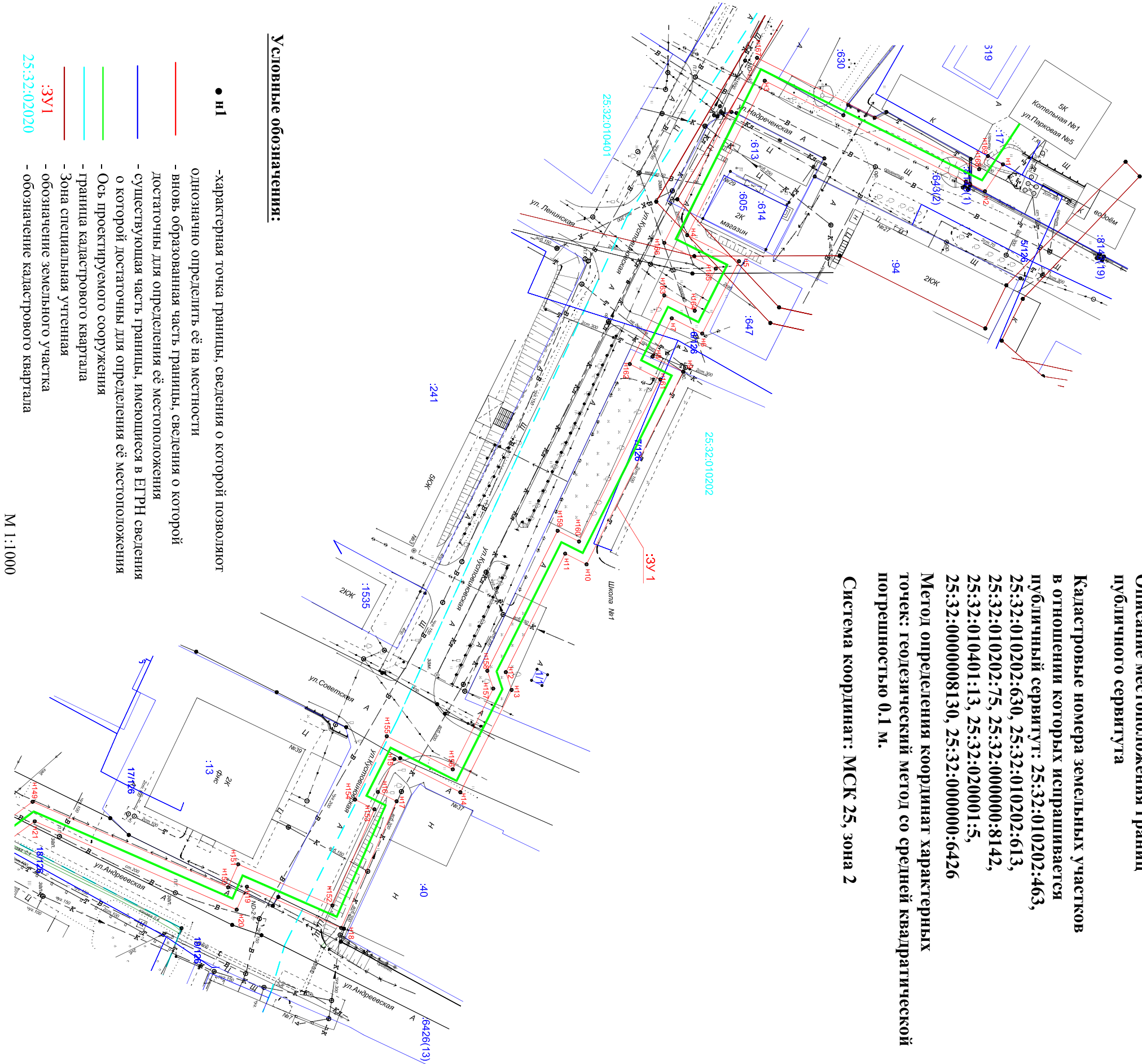


Описание местоположения границ публичного сервитута

Кадастровые номера земельных участков в отношении которых испрашивается публичный сервитут: 25:32:010202:463, 25:32:010202:630, 25:32:010202:613, 25:32:010202:75, 25:32:000000:8142, 25:32:010401:13, 25:32:020001:5, 25:32:000000:8130, 25:32:000000:6426

Метод определения координат характерных точек: геодезический метод со средней квадратической погрешностью 0.1 м.

Система координат: МСК 25, зона 2



Условные обозначения:

- н1 -характерная точка границы, сведения о которой позволяют однозначно определить её на местности
- вновь образованная часть границы, сведения о которой достаточны для определения её местоположения
- существующая часть границы, имеющиеся в ЕГРН сведения о которой достаточны для определения её местоположения
- Ось проектируемого сооружения
- граница кадастрового квартала
- Зона специальная учтенная
- обозначение земельного участка
- обозначение кадастрового квартала

М 1:1000

Перечень характерных точек

Кадастровый номер земельного участка 3У1			
Площадь земельного участка 7625 м2			
Обозначение	Координаты, м		
характерных точек границы	Х	У	
1	2	3	
н1	524567.61	2228622.26	
н2	524553.41	2228628.57	
н3	524501.76	2228602.67	
н4	524483.62	2228638.87	
н5	524465.76	2228644.96	
н6	524467.14	2228661.92	
н7	524480.00	2228658.34	
н8	524475.52	2228667.28	
н9	524482.67	2228670.86	
н10	524460.03	2228716.00	
н11	524455.02	2228713.49	
н12	524441.09	2228741.27	
н13	524442.47	2228745.43	
н14	524430.44	2228769.41	
н15	524414.98	2228761.65	
н16	524411.13	2228769.34	
н17	524415.50	2228771.54	
н18	524402.51	2228801.22	
н19	524380.44	2228791.55	
н20	524378.01	2228796.93	
н21	524330.70	2228776.22	
н22	524315.89	2228787.12	
н23	524280.21	2228768.04	
н24	524244.69	2228746.58	
н25	524240.34	2228753.77	
н26	524217.24	2228739.81	
н27	524218.79	2228737.24	
н28	524193.11	2228721.72	
н29	524195.92	2228717.06	
н30	524178.16	2228705.78	
н31	524171.74	2228715.80	
н32	524102.72	2228686.53	
н33	524087.36	2228686.70	
н34	524044.28	2228744.62	
н35	524032.42	2228766.33	
н36	524007.31	2228752.62	
н37	523990.61	2228745.66	
н38	523958.76	2228822.02	
н39	523954.14	2228820.10	
н40	523962.60	2228825.71	
н41	523933.74	2228825.71	
н42	523933.74	2228825.71	
н43	523933.74	2228825.71	
н44	523940.24	2228885.86	
н45	523940.24	2228892.42	
н46	523943.93	2228893.96	
н47	523937.31	2228809.83	
н48	523933.99	2228808.45	
н49	523928.21	2228822.29	
н50	523921.57	2228819.52	
н51	523907.65	2228852.90	
н52	523904.38	2228860.75	
н53	523892.83	2228868.44	
н54	523887.82	2229000.43	
н55	523887.81	2229048.44	
н56	523870.30	2229049.48	
н57	523866.45	2229058.70	
н58	523863.96	2229057.66	
н59	523861.85	2229062.73	
н60	523834.40	2229128.53	
н61	523845.38	2229133.11	
н62	523833.58	2229161.41	
н63	523819.11	2229194.98	
н64	523807.62	2229190.07	
н65	523802.74	2229201.49	
н66	523788.93	2229238.50	

н67	523794.73	2229240.67
н68	523767.43	2229313.71
н69	523763.21	2229312.73
н70	523761.11	2229317.75
н71	523765.32	2229319.33
н72	523739.06	2229389.58
н73	523735.31	2229386.18
н74	523733.91	2229391.92
н75	523737.66	2229393.32
н76	523723.92	2229430.06
н77	523739.03	2229436.75
н78	523710.95	2229500.16
н79	523715.06	2229501.99
н80	523709.40	2229514.79
н81	523705.28	2229512.96
н82	523687.76	2229552.50
н83	523723.81	2229568.48
н84	523721.82	2229572.98
н85	523717.96	2229571.80
н86	523718.53	2229570.52
н87	523682.48	2229554.54
н88	523703.25	2229607.68
н89	523707.36	2229504.02
н90	523709.79	2229504.02
н91	523705.67	2229502.20
н92	523733.75	2229438.79
н93	523718.85	2229432.20
н94	523732.51	2229395.67
н95	523728.76	2229384.27
н96	523732.96	2229383.03
н97	523736.71	2229384.43
н98	523760.18	2229321.67
н99	523755.96	2229320.10
н100	523760.86	2229306.88
н101	523765.08	2229306.56
н102	523789.59	2229243.02
н103	523783.79	2229240.85
н104	523799.05	2229199.97
н105	523805.51	2229184.82
н106	523827.36	2229188.73
н107	523827.36	2229165.44
н108	523829.93	2229159.78
н109	523840.15	2229135.27
н110	523829.17	2229130.68
н111	523856.15	2229061.19
н112	523861.80	2229052.43
н113	523864.30	2229053.47
н114	523865.07	2229051.63
н115	523862.57	2229050.59
н116	523864.13	2228998.89
н117	523888.14	2228986.90
н118	523900.68	2228959.21

н119	523903.96	2228951.36
н120	523919.42	2228914.29
н121	523926.06	2228917.06
н122	523931.84	2228903.22
н123	523935.16	2228904.60
н124	523938.70	2228996.11
н125	523935.01	2228994.57
н126	523937.74	2228988.02
н127	523928.51	2228984.17
н128	523951.99	2228627.87
н129	523947.37	2228625.94
н130	523951.99	2228614.87
н131	523965.45	2228616.79
н132	523968.45	2228740.42
н133	524009.14	2228749.06
н134	524030.83	2228760.90
н135	524040.98	2228742.35
н136	524068.37	2228681.32
н137	524101.50	2228691.01
н138	524172.83	2228673.33
н139	524170.52	2228710.28
н140	524176.94	2228700.26
н141	524201.37	2228715.79
н142	524198.60	2228720.37
н143	524224.28	2228735.88
н144	524222.73	2228738.45
н145	524238.99	2228748.28
н146	524243.34	2228741.09
н147	524282.23	2228764.59
н148	524315.55	2228782.41
н149	524330.19	2228771.63
н150	524376.01	2228791.69
н151	524378.38	2228786.28
н152	524400.45	2228795.85
н153	524410.32	2228773.41
н154	524405.76	2228771.12
н155	524413.20	2228756.28
н156	524428.66	2228764.04
н157	524438.16	2228745.12
н158	524453.24	2228740.95
н159	524453.24	2228708.12
н160	524458.25	2228710.64
н161	524477.30	2228672.65
н162	524470.15	2228669.06
н163	524478.22	2228652.97
н164	524485.37	2228655.66
н165	524490.31	2228646.71
н166	524478.25	2228640.65
н167	524499.99	2228597.30
н168	524552.04	2228623.41
н169	524554.10	2228620.31
н17	524557.61	2228622.26

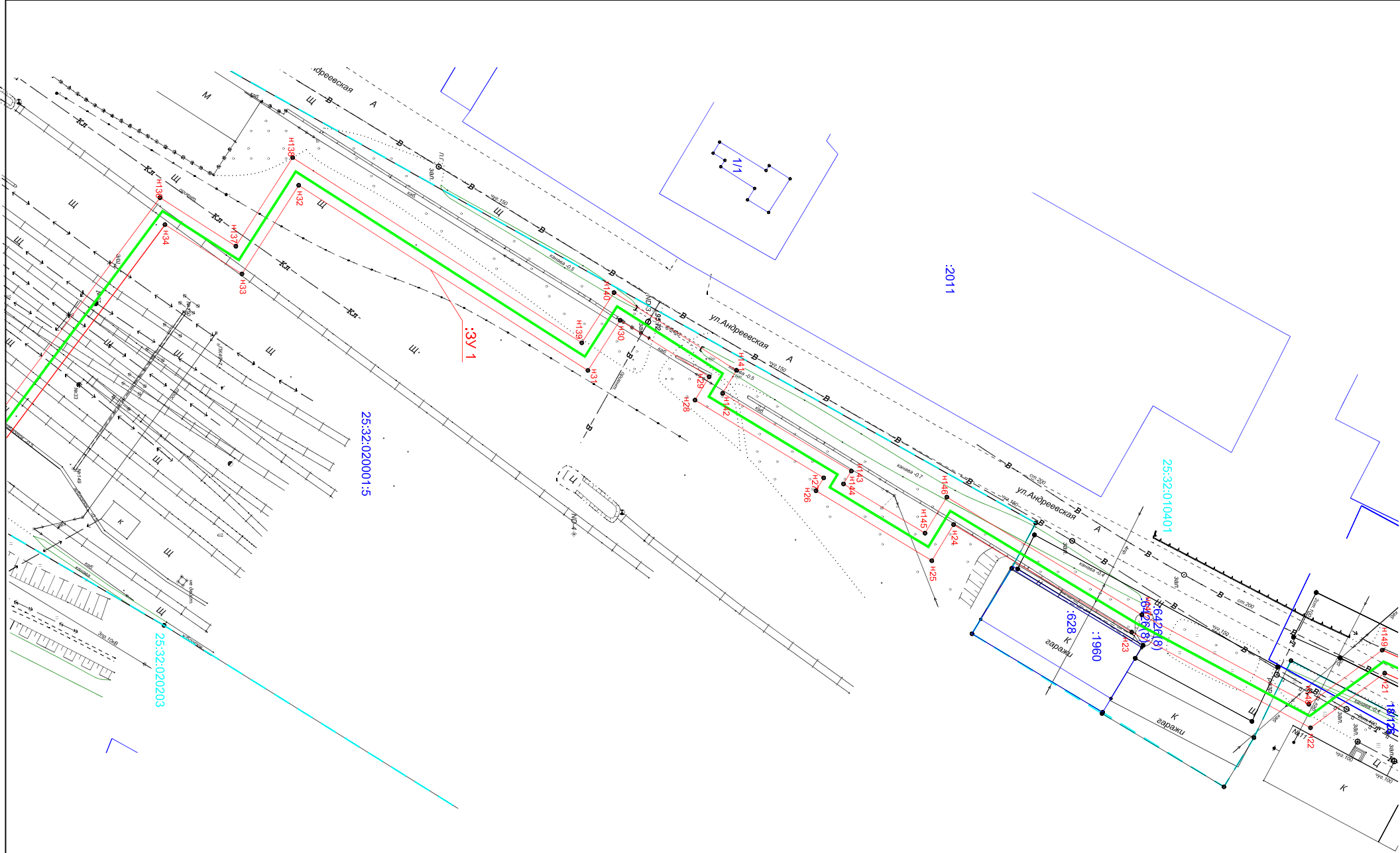
Графическое описание местоположения границ публичного сервитута

Описание местоположения границ публичного сервитута

Кадастровые номера земельных участков в отношении которых испрашивается публичный сервитут: 25:32:010202:463, 25:32:010202:630, 25:32:010202:613, 25:32:010202:75, 25:32:000000:8142, 25:32:010202:75, 25:32:020001:5, 25:32:010401:13, 25:32:020001:5, 25:32:0000008130, 25:32:000000:6426

Метод определения координат характерных точек: геодезический метод со средней квадратической погрешностью 0.1 м.

Система координат: МСК 25, зона 2



Условные обозначения:

- H1 - характеристная точка границы, сведения о которой позволяют однозначно определить её на местности
  - вновь образованная часть границы, сведения о которой достаточны для определения её местоположения
  - существующая часть границы, имеющиеся в ЕГРН сведения о которой достаточны для определения её местоположения
  - Ось проектируемого сооружения
  - граница кадастрового квартала
  - Зона специальная учтенная
  - обозначение земельного участка
  - обозначение кадастрового квартала
- :3У1
- 25:32:02020

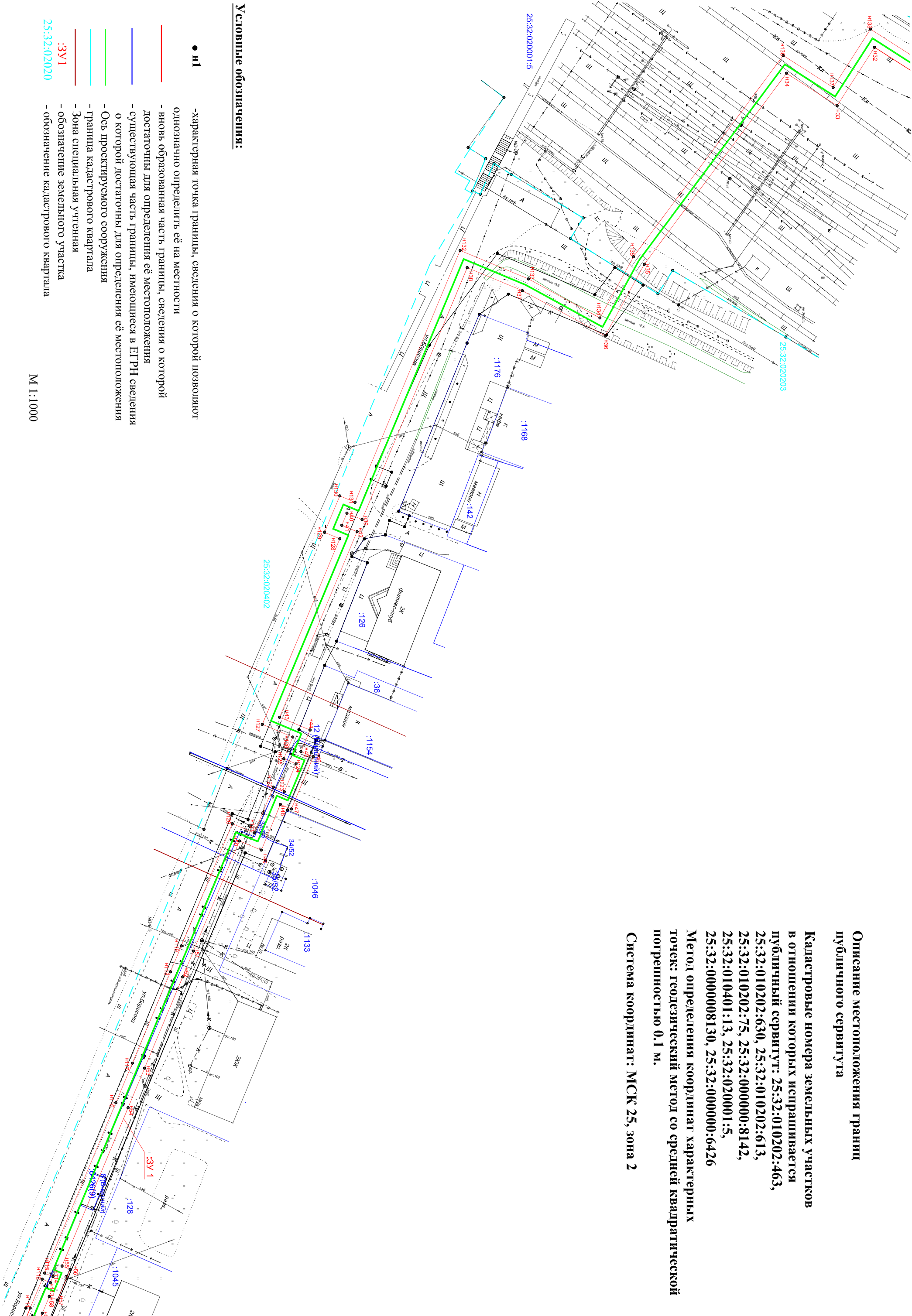


Описание местоположения границ публичного сервитута

Кадастровые номера земельных участков в отношении которых испрашивается публичный сервитут: 25:32:010202:463, 25:32:010202:630, 25:32:010202:613, 25:32:010202:75, 25:32:000000:8142, 25:32:010401:13, 25:32:020001:5, 25:32:000000:8130, 25:32:000000:6426

Метод определения координат характерных точек: геодезический метод со средней квадратической погрешностью 0.1 м.

Система координат: МСК 25, зона 2



Условные обозначения:

- н1 -характерная точка границы, сведения о которой позволяют однозначно определить её на местности
  - вновь образованная часть границы, сведения о которой достаточны для определения её местоположения
  - существующая часть границы, имеющиеся в ЕПРН сведения о которой достаточны для определения её местоположения
  - Ось проектируемого сооружения
  - граница кадастрового квартала
  - Зона специальная уценная
  - обозначение земельного участка
  - обозначение кадастрового квартала
- :3У1
- 25:32:02020

М 1:1000

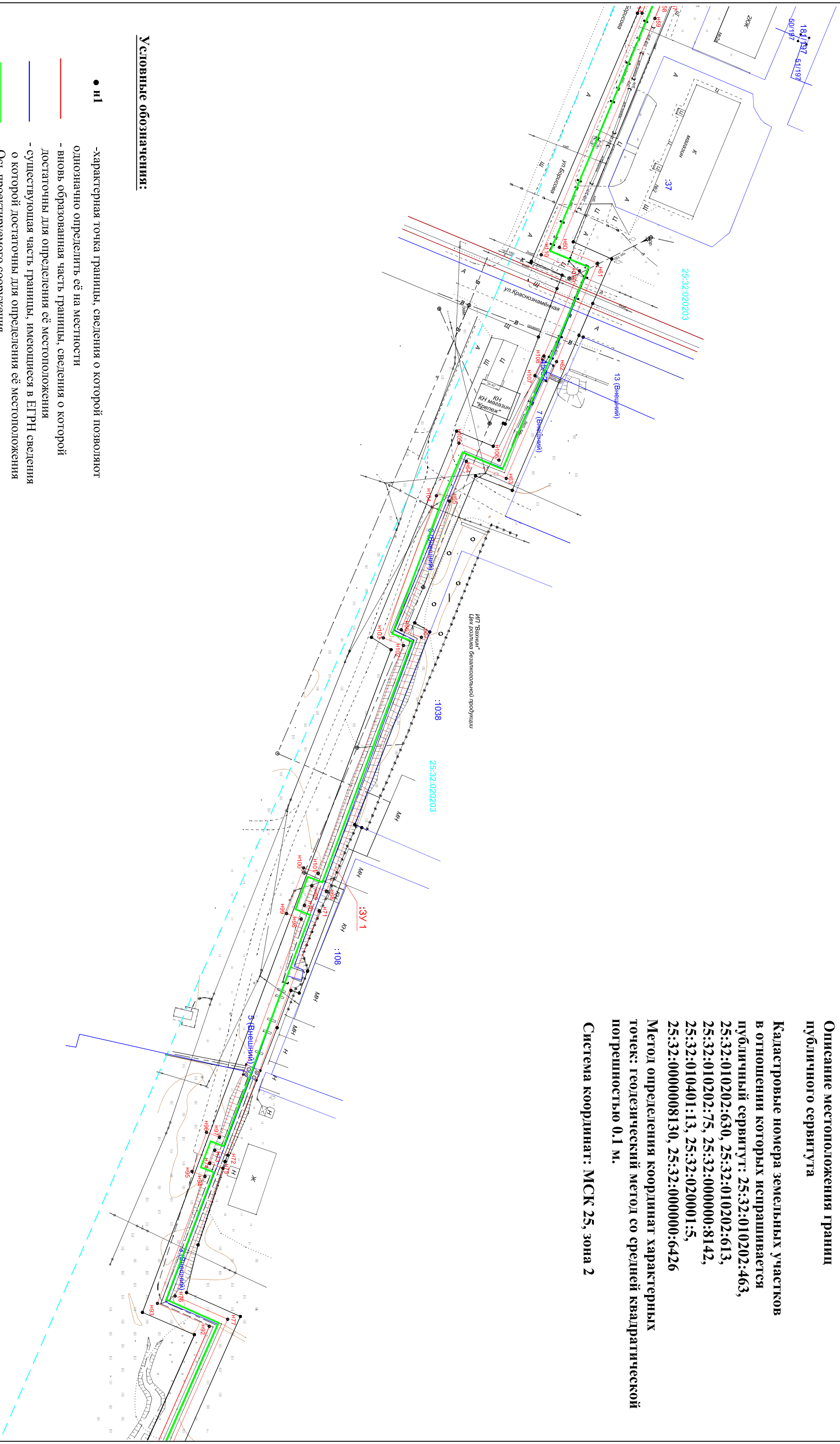
# Графическое описание местоположения границ публичного сервитута

## Описание местоположения границ публичного сервиса

Кадастровые номера земельных участков в отношении которых испрашивается публичный сервитут: 25:32:010202.463, 25:32:010202.630, 25:32:010202.613, 25:32:010202.75, 25:32:000000:8142, 25:32:010401.13, 25:32:020001:5, 25:32:000000:8130, 25:32:000000:6426

**Метод определения координат характерных точек: геодезический метод со средней квадратической погрешностью 0.1 м.**

Система координат: МСК 25, зона 2



**Условные обозначения:**

- **№1**
  - характеристика точки границы, сведения о которой позволяют однозначно определить её на местности
  - вновь образованная часть границы, сведения о которой достаточны для определения её местоположения
  - существующая часть границы, имеющаяся в ЕПРН сведения о которой достаточны для определения её местоположения
  - ось проектируемого сооружения
  - граница кадастрового квартала
  - зона специальная утённая
  - обозначение земельного участка
  - обозначение кадастрового квартала

M 1:1000

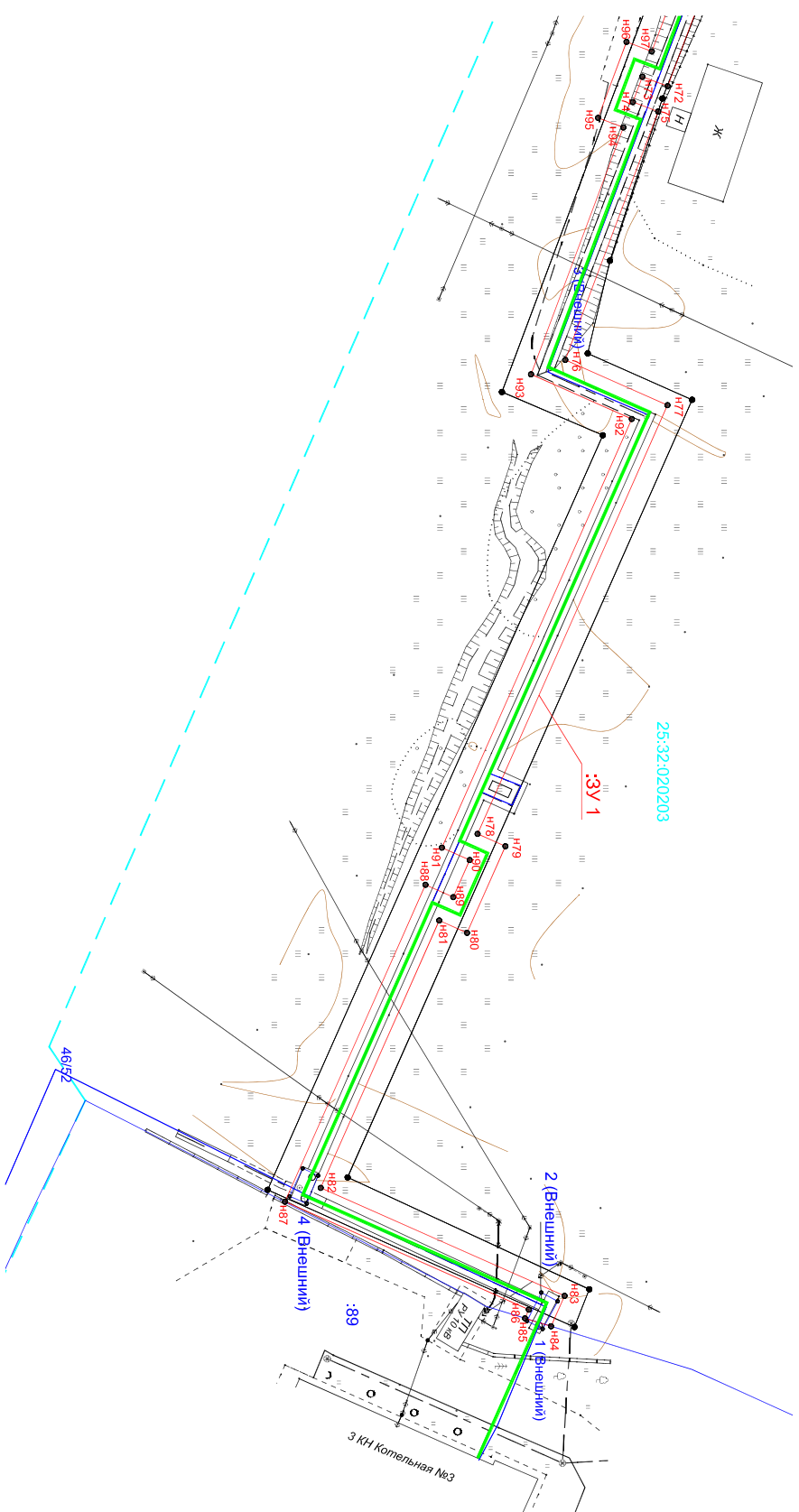
# Графическое описание местоположения границ публичного сервитута

## Описание местоположения границ публичного сервитута

Кадастровые номера земельных участков в отношении которых испрашивается публичный сервитут: 25:32:010202:463, 25:32:010202:630, 25:32:010202:613, 25:32:010202:75, 25:32:000000:8142, 25:32:010401:13, 25:32:020001:5, 25:32:000000:8130, 25:32:000000:6426

**Метод определения координат характерных точек: геодезический метод со средней квадратической погрешностью 0.1 м.**

Система координат: МСК 25, зона 2



**Условные обозначения:**

- **№1**
  - характерная точка границы, сведения о которой позволяют однозначно определить её на местности
  - вновь образованная часть границы, сведения о которой достаточны для определения её местоположения
  - существующая часть границы, имеющаяся в ЕГРН сведения о которой достаточны для определения её местоположения
  - Ось проектируемого сооружения
  - граница кадастрового квартала
  - обозначение земельного участка
  - обозначение кадастрового квартала

M 1:1000